



CENTRO INTERCOMUNALE COLLI FIORENTINI		
	ELISUPERFICI	

Barberino Val d'Elsa	pag. 2
Greve in Chianti	pag. 6
Impruneta	pag. 14
Lastra a Signa	pag. 17
San Casciano V.P.	pag. 20
Scandicci	pag. 23
Tavarnelle V.P.	pag. 30

Revisione 3.0 Anno 2017	Approvazione Conferenza dei Sindaci 07/07/2017	Approvazione Consiglio Comunale _____
------------------------------------	--	---

BARBERINO VAL D'ELSA

ELISUPERFICIE 01 – Fulignano (Codice: Ba. 01)

Località: FULIGNANO

Indirizzo: STRADA DI FULIGNANO

Strade di accesso: S.R. 429 DI VAL D'ELSA, VIA DELLA VILLA - Dalla strada di Fulignano, per arrivare al campo sportivo, occorre percorrere 800m di strada sterrata.

Coord. Est: 1.670.615

Coord. Nord: 4.819.760

Pavimentazione: Erba e terra battuta

Note: Ricezione ponte pc e viabilità buona

L'area ricade in P.F.2

Campo da calcio

Mappa



**ELISUPERFICIE 02 - Barberino Val D'elsa
(Codice: Ba. 02)**

Località: BARBERINO VAL D'ELSA

Indirizzo: VIA UGO FOSCOLO 2

Strade di accesso: S.R. 2 CASSIA

Coord. Est: 1.675.904

Coord. Nord: 4.823.723

Pavimentazione: erba e asfalto

Telefono: 0558075400

Descrizione: POLISPORTIVA BARBERINO

Note: Ricezione ponte pc e viabilità: buona

Possibilità' atterraggio elicotteri

L'area ricade in P.F.2

Impianti sportivi

Mappa



ELISUPERFICIE 03 – Drove (Codice: Ba. 03)

Località: DROVE

Indirizzo: S.P.03 di S.Giminiano vicino ad innesto con S.R. 429 della Val d'Elsa

Strade di accesso: S.P.03 di S.Giminiano- S.R. 429 della Val d'Elsa

Coord. Est: 1672254

Coord. Nord: 4816235

Pavimentazione: blocchetti di cemento

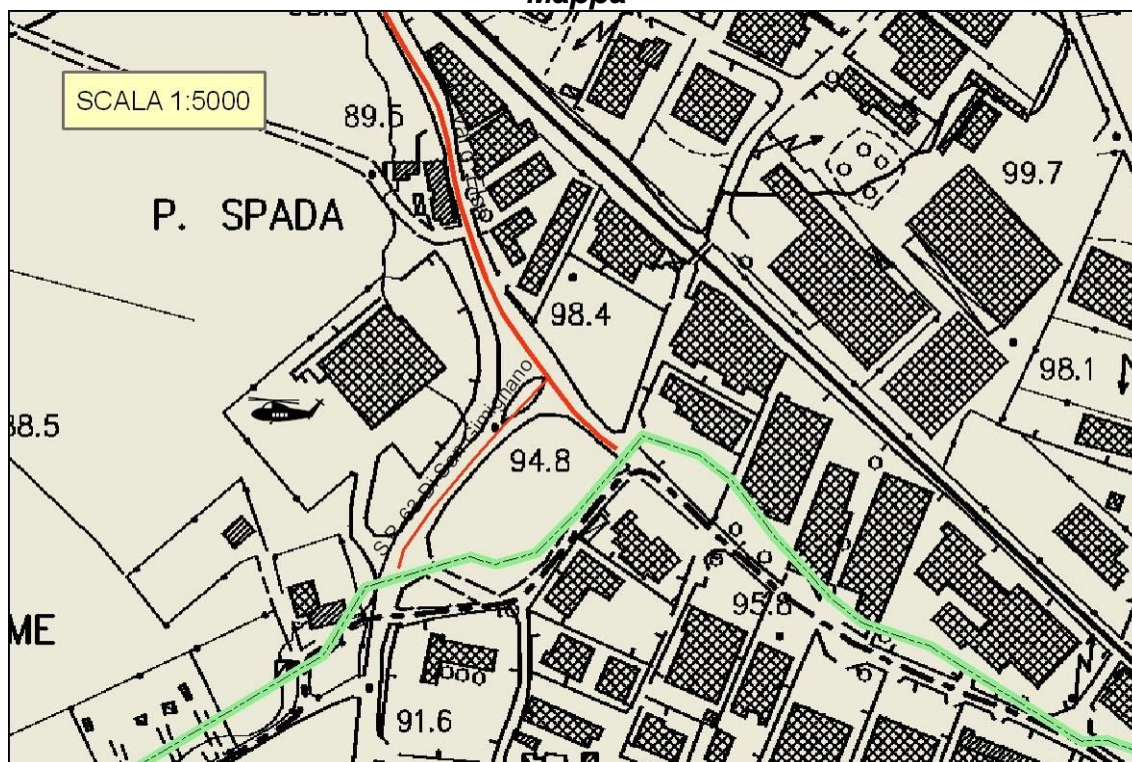
Descrizione: Parcheggio del centro commerciale posto al margine dell'area industriale

Note: Adiacente a area attesa Ba. 02
Recinzione perimetrica ma con accesso libero
ricezione ponte pc buona
L'area ricade in P.I.2

Foto



Mappa



ELISUPERFICIE 04 – Monsanto (Codice: Ba. 04)

Località: MONSANTO

Indirizzo: strada della Paneretta

Strade di accesso: strada della Paneretta da raccordo FI-SI

Coord. Est: 1677528

Coord. Nord: 4818281

Pavimentazione: terra/erba

Descrizione: Campo da calcio parrocchiale

Note: Recinzione perimetrica ma con accesso libero

ricezione ponte pc buona

L'area ricade in P.F.2

Ostacoli: al perimetro alberi di media altezza e lampioni illuminazione

150 m a sud (coord: 1677522-4818140) è disponibile parcheggio in cemento se non occupato è valido per atterraggio

Foto



Mappa



GREVE IN CHIANTI

ELISUPERFICIE 01 - Greve in Chianti **(Codice: Gr. 01)**

Località: GREVE IN CHIANTI

Indirizzo: VIA MONTEBENI

Strade di accesso: Via Montebeni

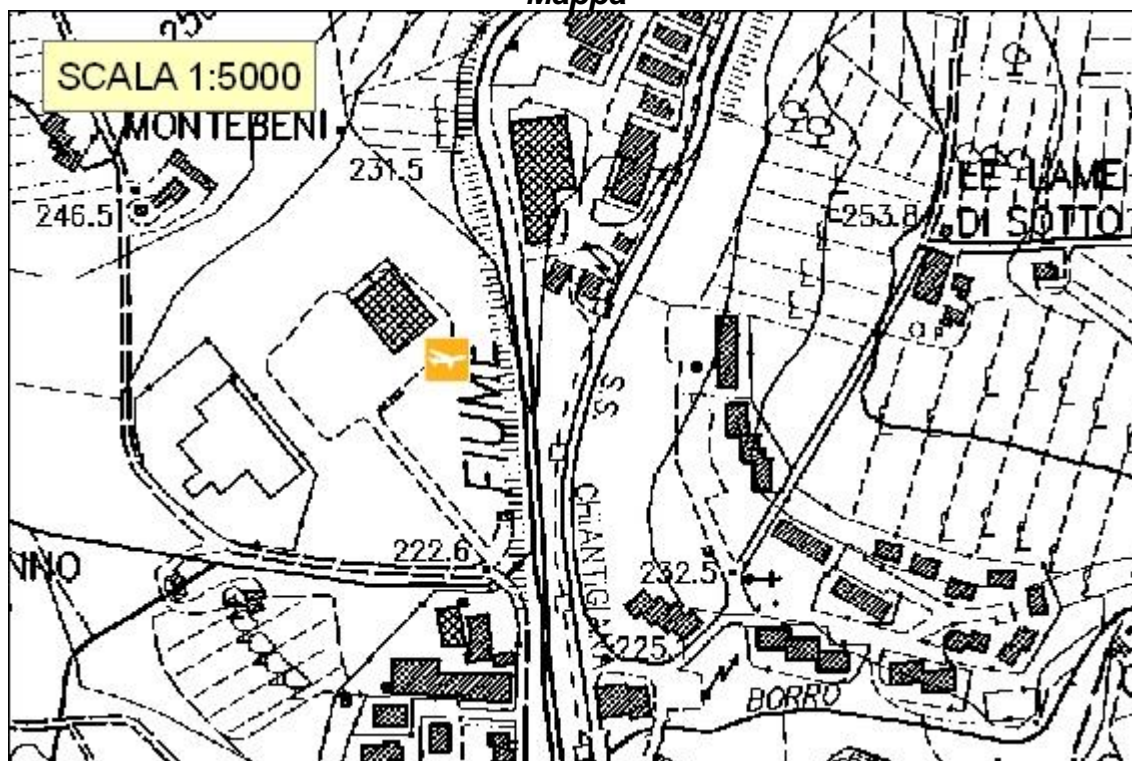
Coord. Est: 1.686.782

Coord. Nord: 4.829.113

Pavimentazione: Asfalto

Note: Elisuperficie già esistente e collaudata

Mappa



ELISUPERFICIE 02 – Strada via Mazzini (Codice: Gr. 02)

Località: STRADA IN CHIANTI

Indirizzo: VIA G. MAZZINI

Strade di accesso: S.R. 222 CHIANTIGIANA

Coord. Est: 1.685.694

Coord. Nord: 4.836.413

Pavimentazione: terra battuta e asfalto

Note: Ricezione ponte pc e viabilità buona

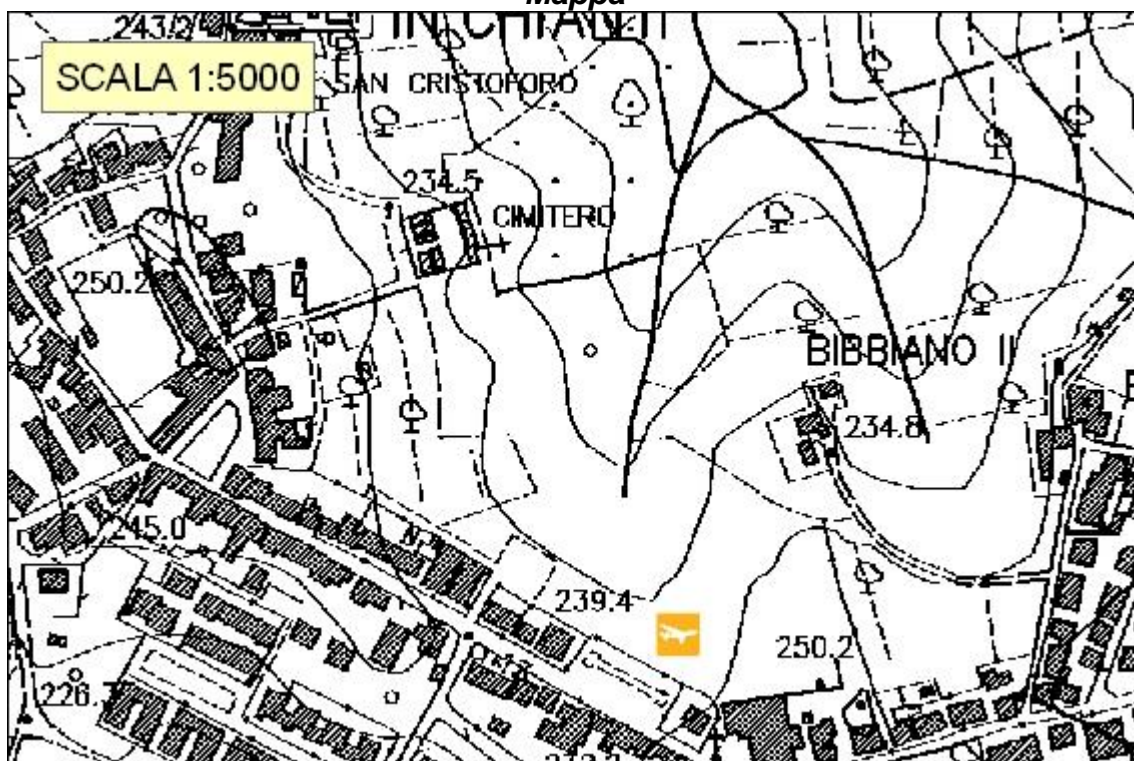
Possibilità di atterraggio elicotteri

L'area ricade in P.F.2

Campo sportivo + parcheggio

La gestione della struttura e del cancello di accesso è della società sportiva

Mappa



**ELISUPERFICIE 03 – Strada via Togliatti
(Codice: Gr. 03)**

Località: STRADA IN CHIANTI

Indirizzo: VIA TOGLIATTI

Strade di accesso: S.P. 67 TRAVERSA DEL FERRONE, S.R. 222 CHIANTIGIANA

Coord. Est: 1.685.150

Coord. Nord: 4.836.435

Pavimentazione: erba e asfalto

Note: Ricezione ponte pc e viabilità buona

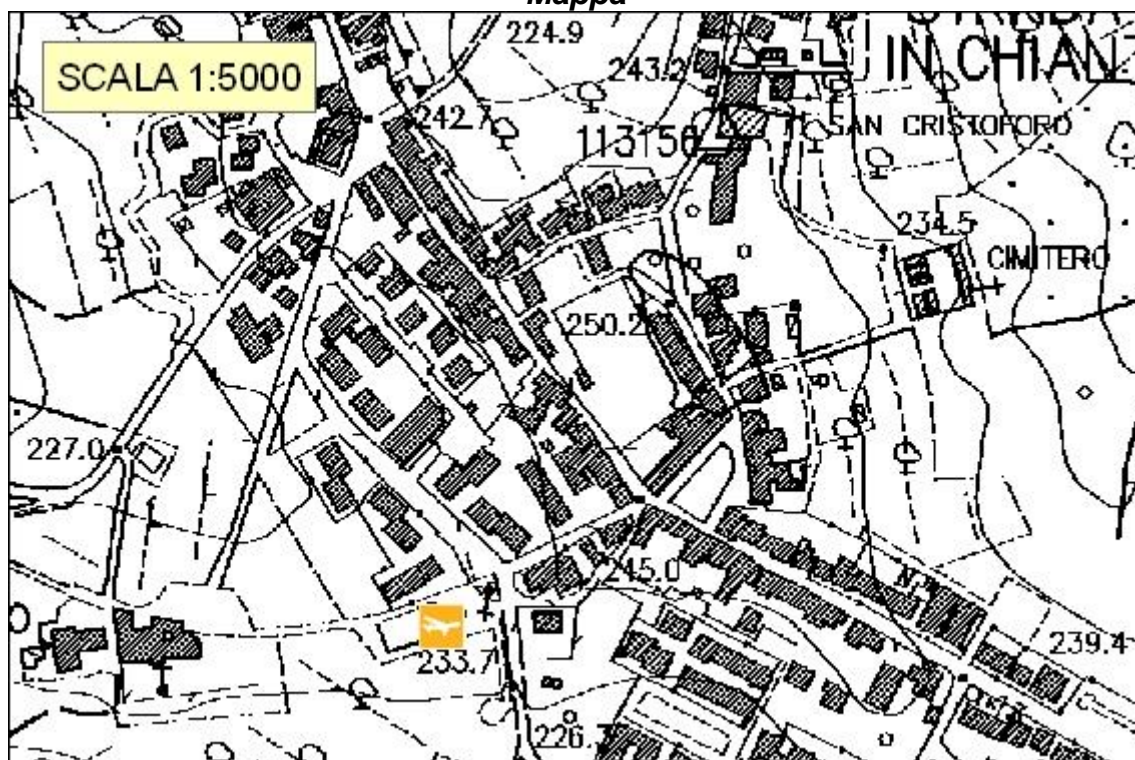
Possibilità di atterraggio elicotteri

L'area ricade in P.F.2

Campo calcetto + parcheggio

Accesso interdetto attraverso pilomat richiudibili manualmente a pressione

Mappa



ELISUPERFICIE 04 - Chiocchio (Codice: Gr. 04)

Località: CHIOCCIO

Indirizzo: S.R. 222 CHIANTIGIANA KM. 15,800

Strade di accesso: S.R. 222 CHIANTIGIANA

Coord. Est: 1.686.600

Coord. Nord: 4.834.143

Pavimentazione: erba e ghiaia

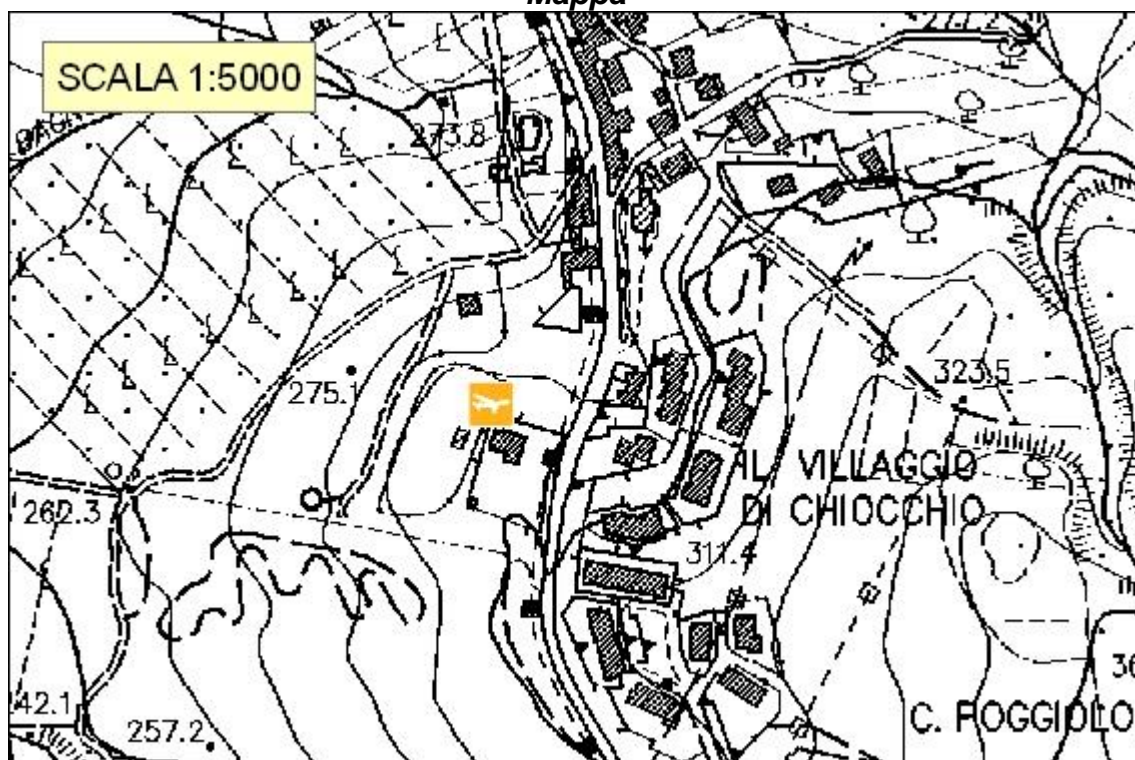
Note: Ricezione ponte pc e viabilità buona

Possibilità di atterraggio elicotteri

L'area ricade in P.F.2

Campi sportivi + parcheggio

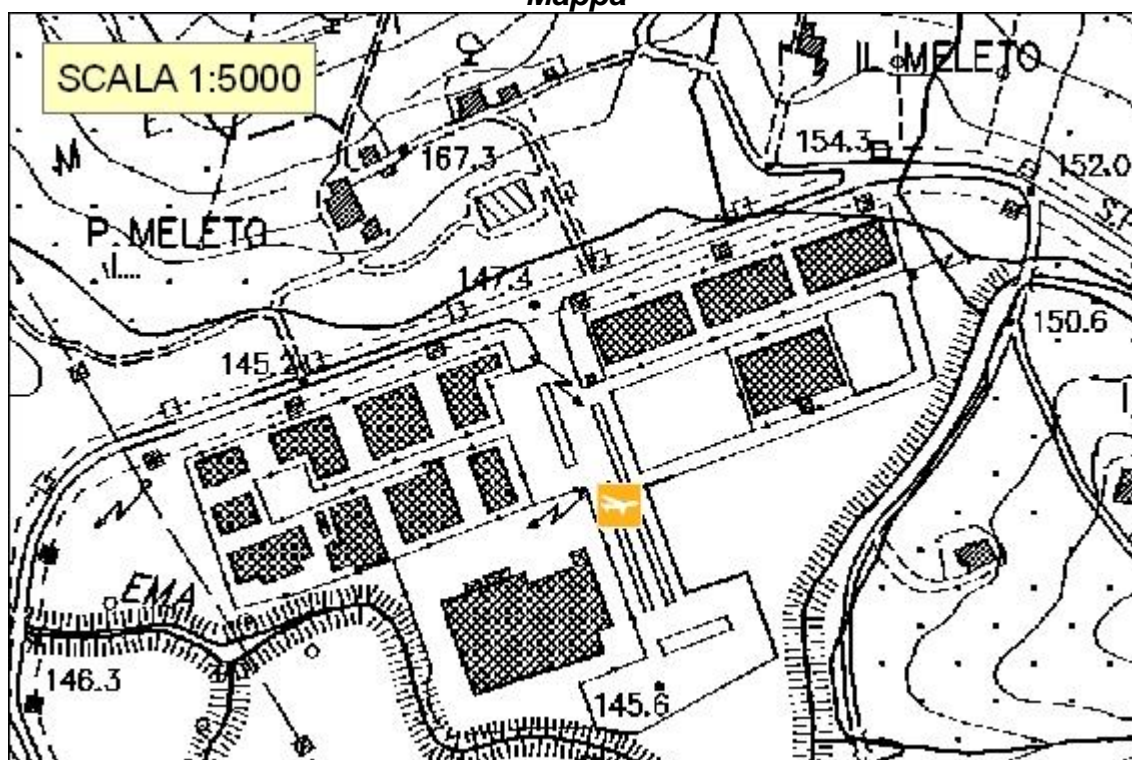
Mappa



ELISUPERFICIE 05 - Meleto
(Codice: Gr. 05)

Località: SAN POLO IN CHIANTI
Indirizzo: VIA DI MELETO (S.P. 119)
Strade di accesso: S.P. 119 DEL PALAGIONE
Coord. Est: 1.687.046
Coord. Nord: 4.837.268
Pavimentazione: erba e asfalto
Note: Ricezione ponte pc e viabilità buona
L'area ricade in P.F.1 e P.I. 1
Parcheggio area industriale

Mappa



ELISUPERFICIE 06 - Panzano in Chianti
(Codice: Gr. 06)

Località: PANZANO IN CHIANTI

Indirizzo: S.R. 222 CHIANTIGIANA Km 30,6

Strade di accesso: CHIANTIGIANA

Coord. Est: 1.687.118

Coord. Nord: 4.823.200

Pavimentazione: Terra

Note: Elisupeficie già esistente e collaudata

Mappa



ELISUPERFICIE 07 – San Polo (Codice: Gr. 07)

Località: SAN POLO IN CHIANTI

Indirizzo: VIA L. BASSO

Strade di accesso: Da Via Fiorentina (S.P. 56) tramite Via Stefanini

Coord. Est: 1690379

Coord. Nord: 4838229

Pavimentazione: erba e terra battuta

Note: Campo sportivo – Chiavi comune (Ermini 3298315806)

Adiacente ad area di attesa

L'area ricade in P.F.2 e P.I. 2

Foto



Mappa



ELISUPERFICIE 08 – Greve in Chianti (Codice: Gr. 08)

Località: GREVE IN CHIANTI

Indirizzo: S.S. Grevigiana

Strade di accesso: Da S.S. Grevigiana

Coord. Est:


Coord. Nord:

Pavimentazione: erba

Note: Stadio Comunale

Le chiavi del campo sono in dotazione anche all'Associazione di volontariato AVG

Foto



IMPRUNETA

ELISUPERFICIE 01 - Impruneta (Codice: Im. 01)

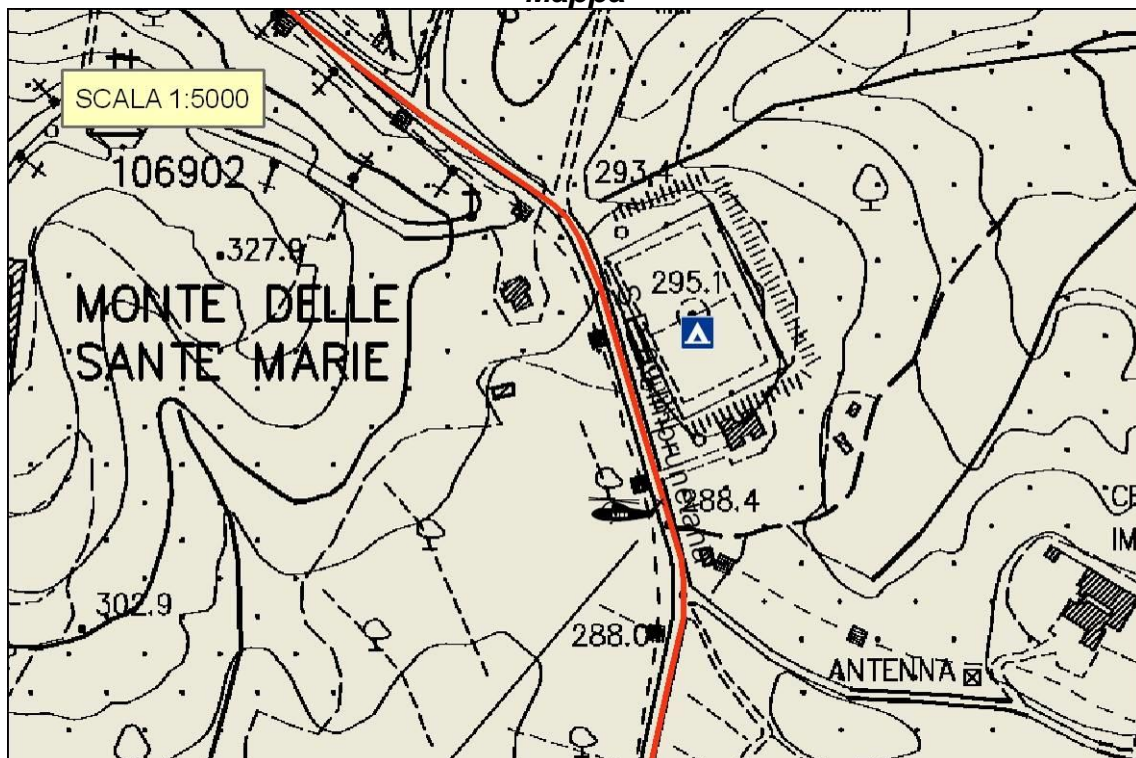
Località: IMPRUNETA
Indirizzo: S.P. 69 Imprunetana
Strade di accesso: S.P. 69 Imprunetana
Coord. Est: 1682544
Coord. Nord: 4838818
Pavimentazione: erba
Descrizione: Verde pubblico

Note: Nelle vicinanze dell'area di ricovero scoperta Im. 04
L'area ricade in P.F. 1

Foto



Mappa



ELISUPERFICIE 02 - Tavarnuzze (Codice: Im. 02)

Località: TAVARNUZZE

Indirizzo: S.S. 2 Cassia

Strade di accesso: S.S. 2 Cassia

Coord. Est: 1678731

Coord. Nord: 4842436

Pavimentazione: erba/terra

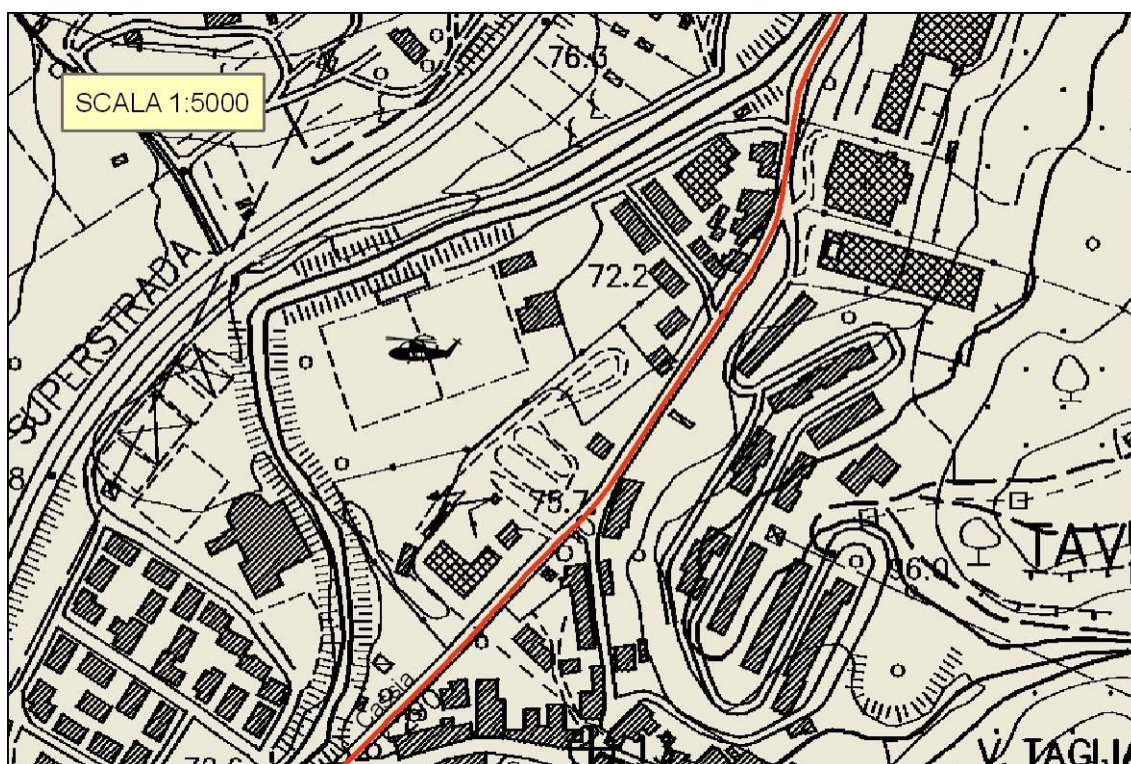
Descrizione: Campo sportivo

Note: Recinzione –chiavi comune (Mugnai 3291927305, Divivona 3314050109)
L'area ricade in P.I.3

Foto



Mappa



ELISUPERFICIE 03 - Ugolino (Codice: Im. 03)

Località: UGOLINO

Indirizzo: S.S. 222 Chiantigiana

Strade di accesso: S.S. 222 Chiantigiana

Coord. Est: 1684742

Coord. Nord: 4841358

Pavimentazione: erba

Descrizione: Campo da golf

Note: Recinzione: sbarra in ferro - se chiusa chiavi comune (Mugnai 3291927305, Divivona 3314050109)

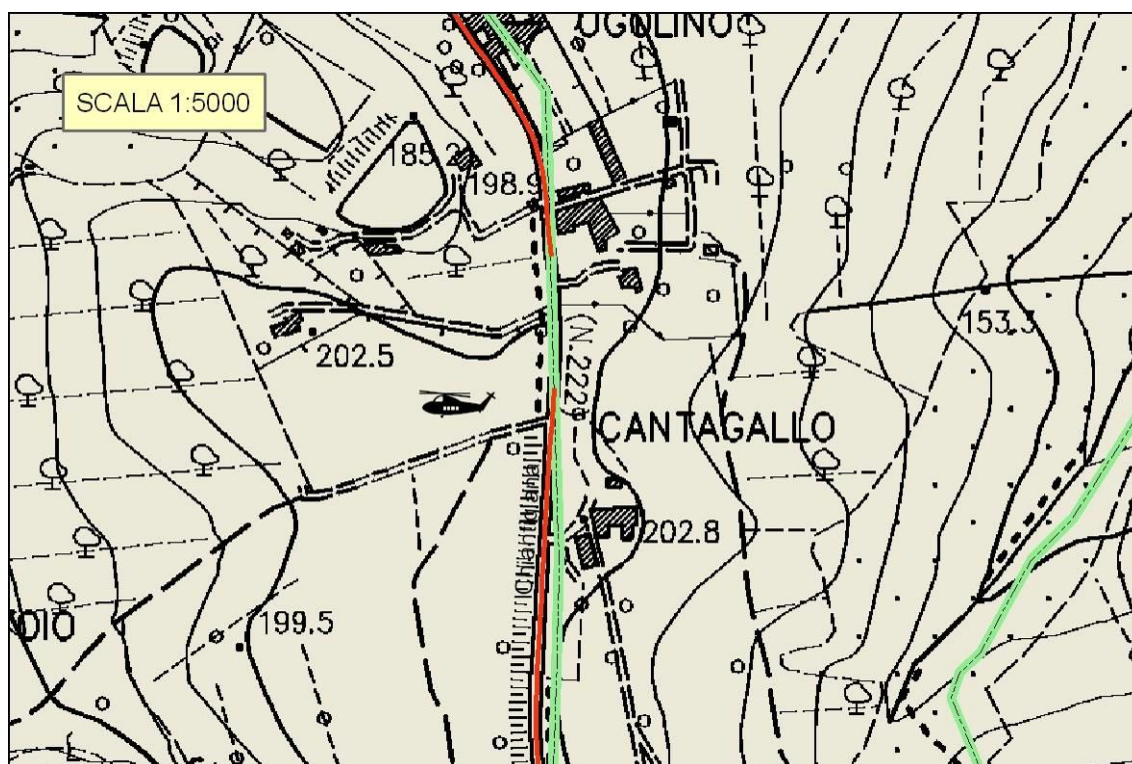
L'area ricade in P.F. 2

Riferimento golf: 055 2301009

Foto



Mappa



LASTRA A SIGNA

ELISUPERFICIE 02 - Lastra a Signa **(Codice: L.S. 02)**

Località: LASTRA A SIGNA

Indirizzo: VIA CALAMANDREI

Strade di accesso: S.P. 72 VECCHIA PISANA

Coord. Est: 1.669.543

Coord. Nord: 4.848.191

Pavimentazione: erba e asfalto

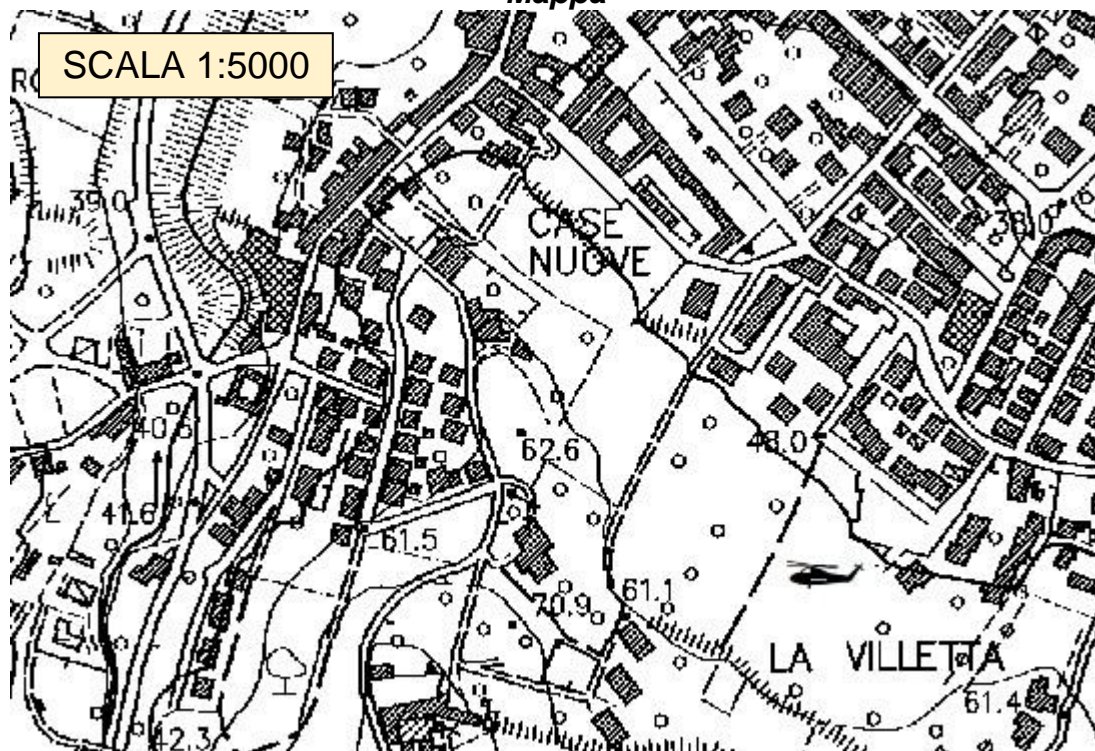
Note: Ricezione ponte pc scarsa, viabilità buona

L'area ricade in P.F.1 e P.F.2

Parco + parcheggio

Accessibilità con mezzi pesanti problematica

Mappa



ELISUPERFICIE 03 - Malmantile
(Codice: L.S. 03)

Località: MALMANTILE

Indirizzo: VIA DE' GASPERI

Strade di accesso: S.P. 73 MALMANTILE

Coord. Est: 1.666.201

Coord. Nord: 4.845.446

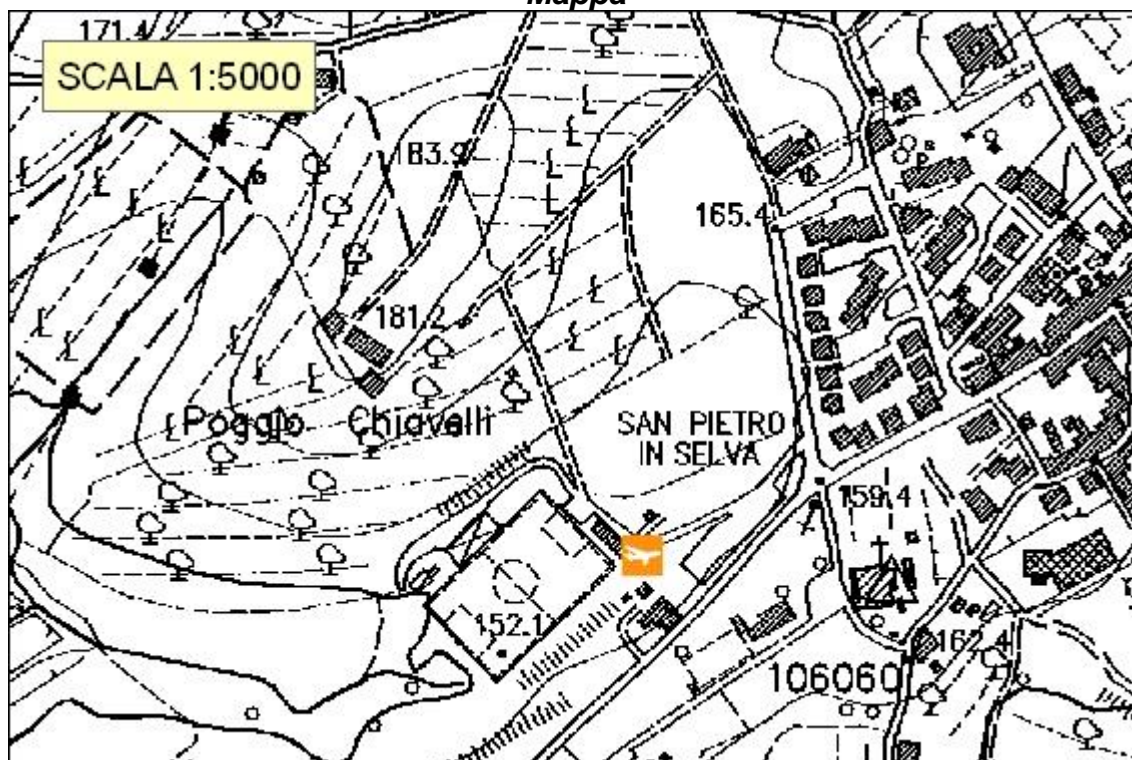
Pavimentazione: erba, terra battuta e asfalto

Note: Ricezione ponte pc e viabilità buona

L'area ricade in P.F.1

Campo sportivo

Mappa



ELISUPERFICIE 04 – Ginestra
Codice: L.S. 04)

Località: GINESTRA FIORENTINA

Indirizzo: S.P. 12 Val di Pesa

Strade di accesso: S.P. 12 Val di Pesa

Coord. Est: 1667213

Coord. Nord: 4841476

Pavimentazione: erba

Descrizione: Campo sportivo

Note

L'area ricade in P.F.1

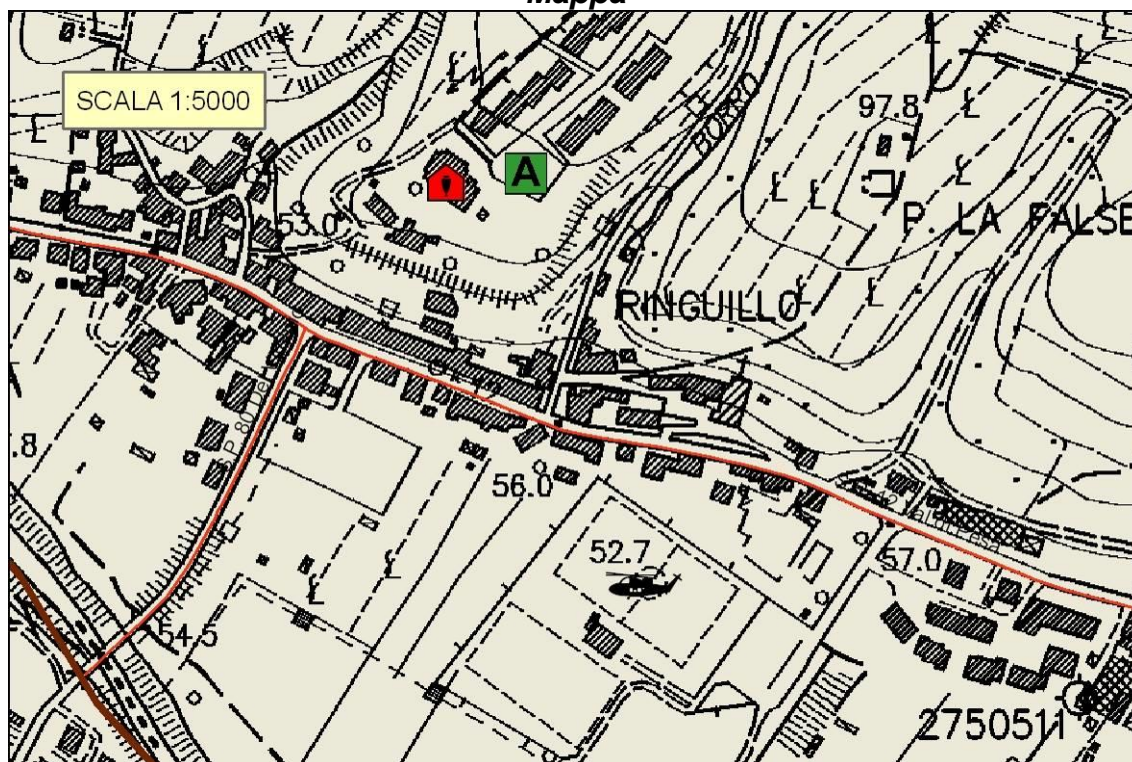
Recinzione dello stadio per apertura lucchetto Ninci Paolo - Polisportiva Ginestra 3288039481

Accesso migliore da SO o SE

Foto



Mappa



SAN CASCIANO VAL DI PESA

ELISUPERFICIE 01 - San Casciano (Codice: S.C. 01)

Località: IL POGGIONE

Indirizzo: VIA DELLE ROSE

Strade di accesso: VIA DANTE

Responsabile: Reperibile comunale

Recapito: 3395286488

Coord. Est: 1.676.469

Coord. Nord: 4.835.892

Pavimentazione: ghiaia

Note: Ricezione ponte pc e viabilità buona
Area atterraggio elicottero (anche se non omologata)
L'area ricade in P.F.1

Mappa



ELISUPERFICIE 02 – Vignano (Codice: S.C. 02)

Località: VIGNANO

Indirizzo: S.P. 18 Panzano_Testalepre

Strade di accesso: S.P. 18 Panzano_Testalepre

Coord. Est: 1682365

Coord. Nord: 4830155

Pavimentazione: erba

Descrizione: Area ritrova squadra caccia al cinghiale

Note

CAVO ELETTRICO IN ZONA EST (SEGNO —)

L'area ricade in P.F.1

Ricezione radio ottima

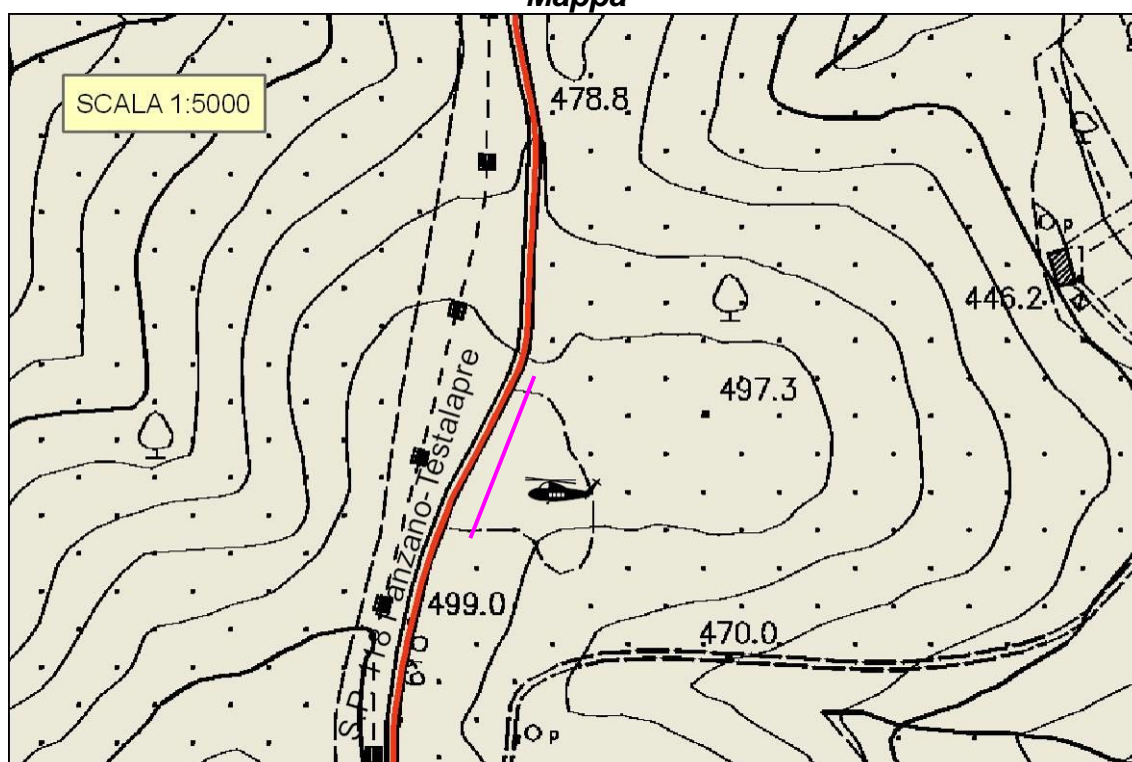
Staccionata in legno con catena aperta

Contatti: Mario Piccini 3475745092

Foto



Mappa



ELISUPERFICIE 03 – Cerbaia (Codice: S.C. 03)

Località: CERBAIA

Indirizzo: Piazza E. Balducci

Strade di accesso: da S.P. 4 Volterrana per V. 2 Giugno, V. Bini-Smaghi

Coord. Est: 1671887

Coord. Nord: 4839061

Pavimentazione: terra/erba

Descrizione: Campo da calcio

Note

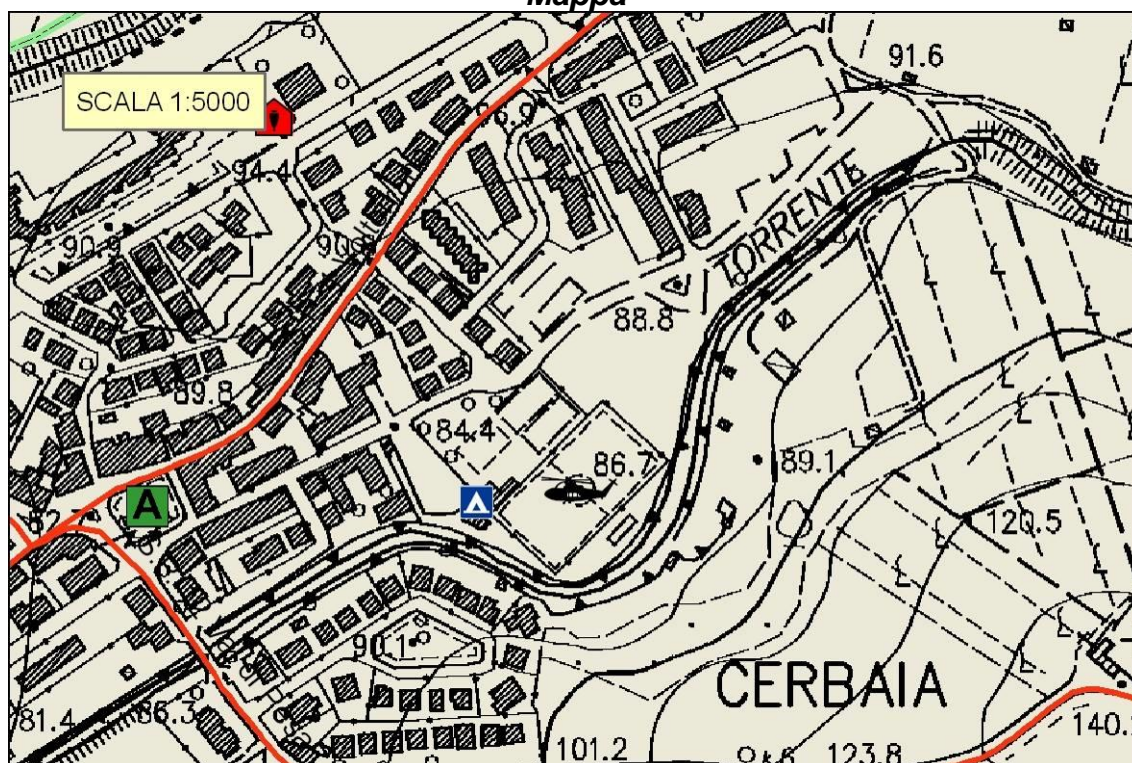
L'area ricade in P.I.1

Recinzione di stadio: per chiavi comune (Reperiabile 3395286488)

Foto



Mappa



SCANDICCI

ELISUPERFICIE 01 - Scandicci via Makarenko (Codice: Sc. 01)

Località: SCANDICCI

Indirizzo: VIA MAKARENKO

Strade di accesso: VIA ROMA, VIA POCCIANI, VIA ALEARDI

Coord. Est: 1.676.482

Coord. Nord: 4.846.715

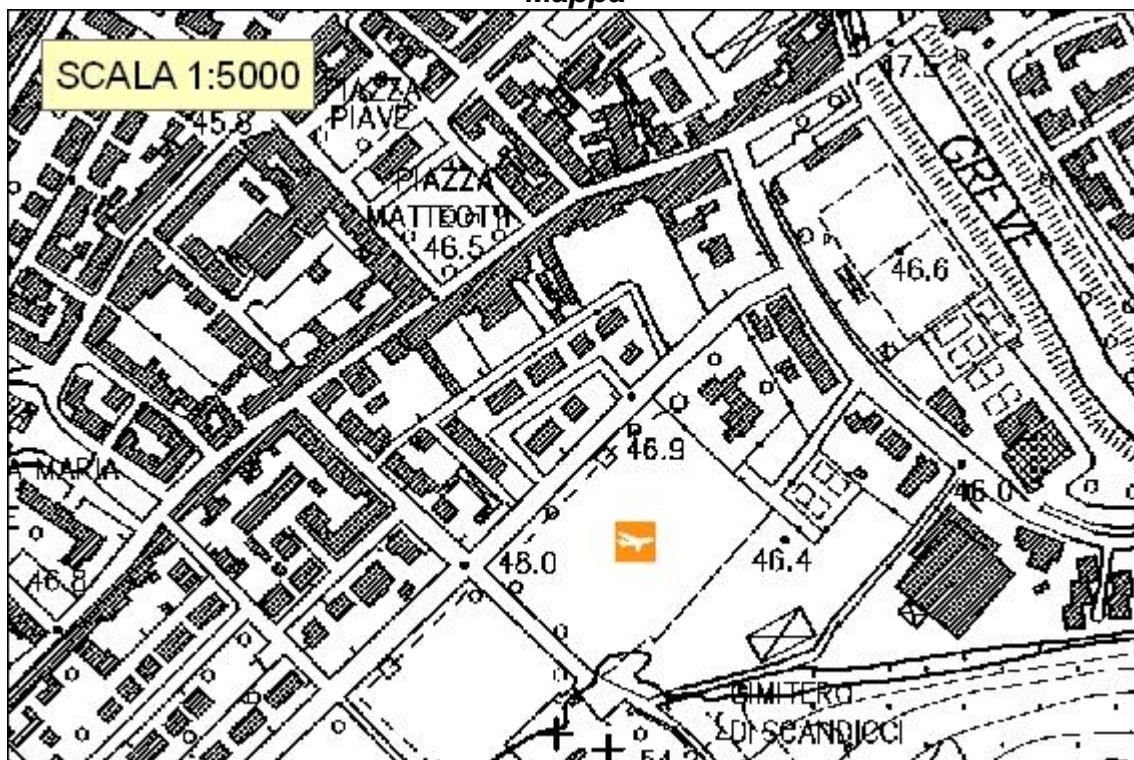
Pavimentazione: erba

Note: Ricezione ponte pc e viabilità buona

L'area ricade in P.I.2

Campo incolto

Mappa



**ELISUPERFICIE 02 - Scandicci via Rialdoli
(Codice: Sc. 02)**

Località: SCANDICCI

Indirizzo: VIA RIALDOLI

Strade di accesso: VIA DONIZZETTI, VIA IPPOLITO NIEVO

Coord. Est: 1.675.806

Coord. Nord: 4.847.651

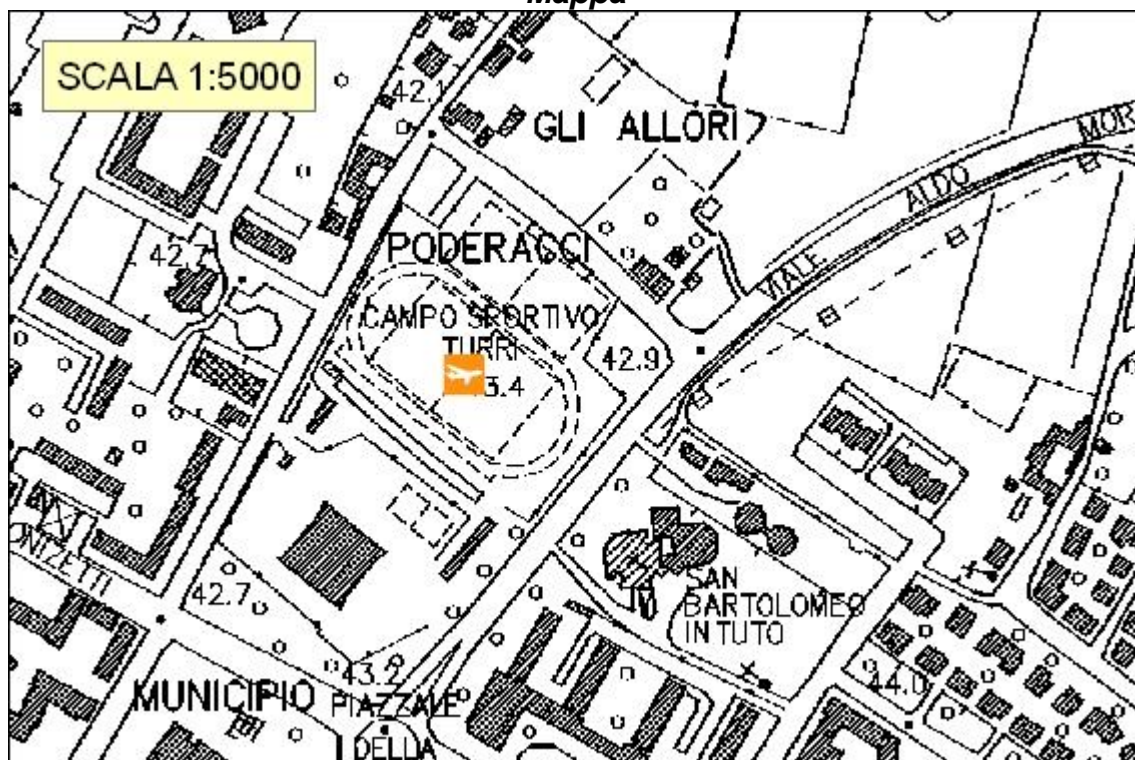
Pavimentazione: asfalto

Note: Ricezione ponte pc e viabilità buona

L'area ricade in P.I.2

Impianti sportivi

Mappa



**ELISUPERFICIE 03 - Badia a Settimo via Comune di Parigi
(Codice: Sc. 03)**

Località: BADIA A SETTIMO

Indirizzo: VIA LA COMUNE DI PARIGI – VIA S. COLOMBANO – VIA S. LORENZO

Strade di accesso: Via La Comune di Parigi – Via S. Colombano – Via S. Lorenzo

Coord. Est: 1672585

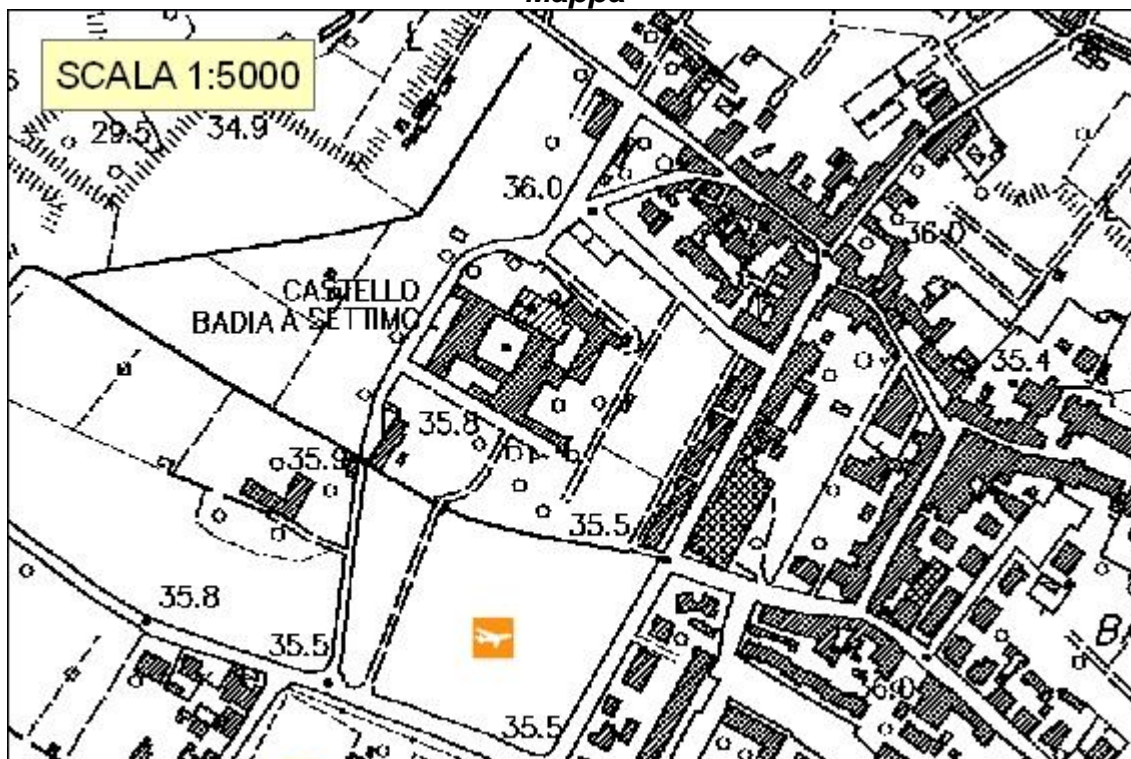
Coord. Nord: 4849518

Pavimentazione: terreno

Note: L'area ricade in P.I.3

Terreno coltivato

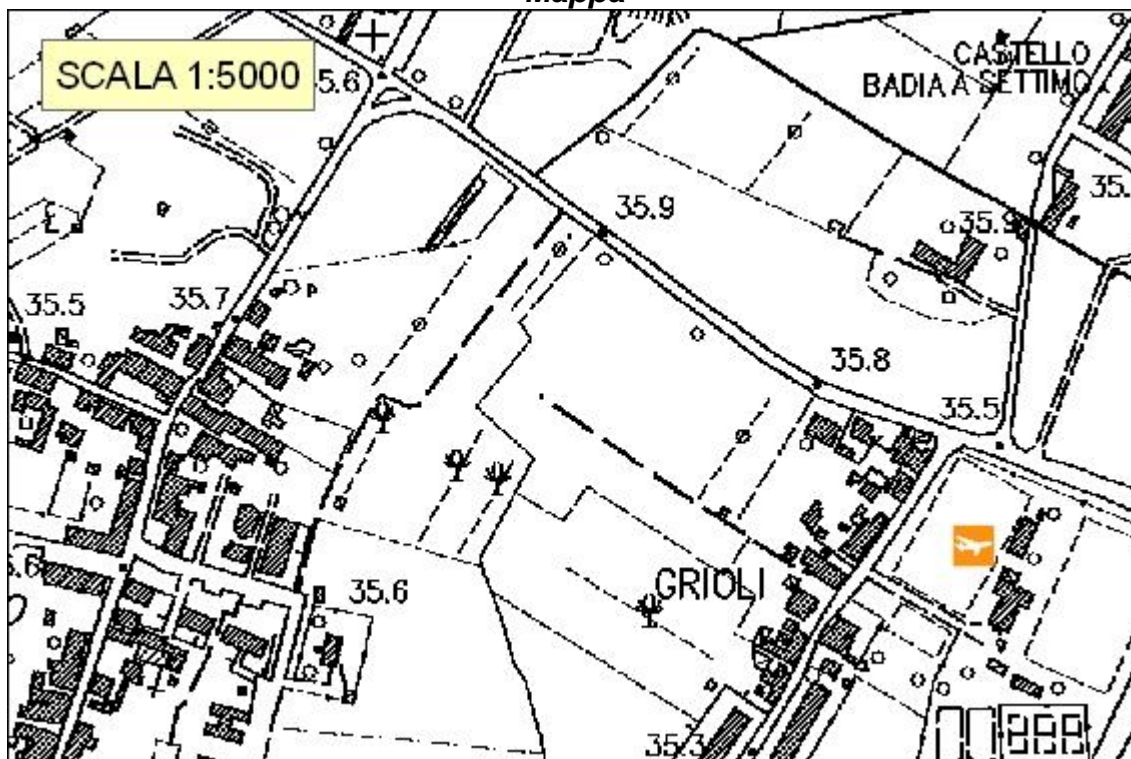
Mappa



**ELISUPERFICIE 04 - Badia a Settimo via San Colombano
(Codice: Sc. 04)**

Località: BADIA A SETTIMO
Indirizzo: VIA S. COLOMBANO
Strade di accesso: Via La Comune di Parigi – Via S. Colombano – Via S. Lorenzo
Coord. Est: 1672477
Coord. Nord: 4849432
Pavimentazione: erba
Note: L'area ricade in P.I.2
Campo Sportivo

Mappa



ELISUPERFICIE 05 - Poggio Valicaia
(Codice: Sc. 05)

Località: POGGIO VALICAIA

Indirizzo: POGGIO VALICAIA

Strade di accesso:

Coord. Est: 1673910

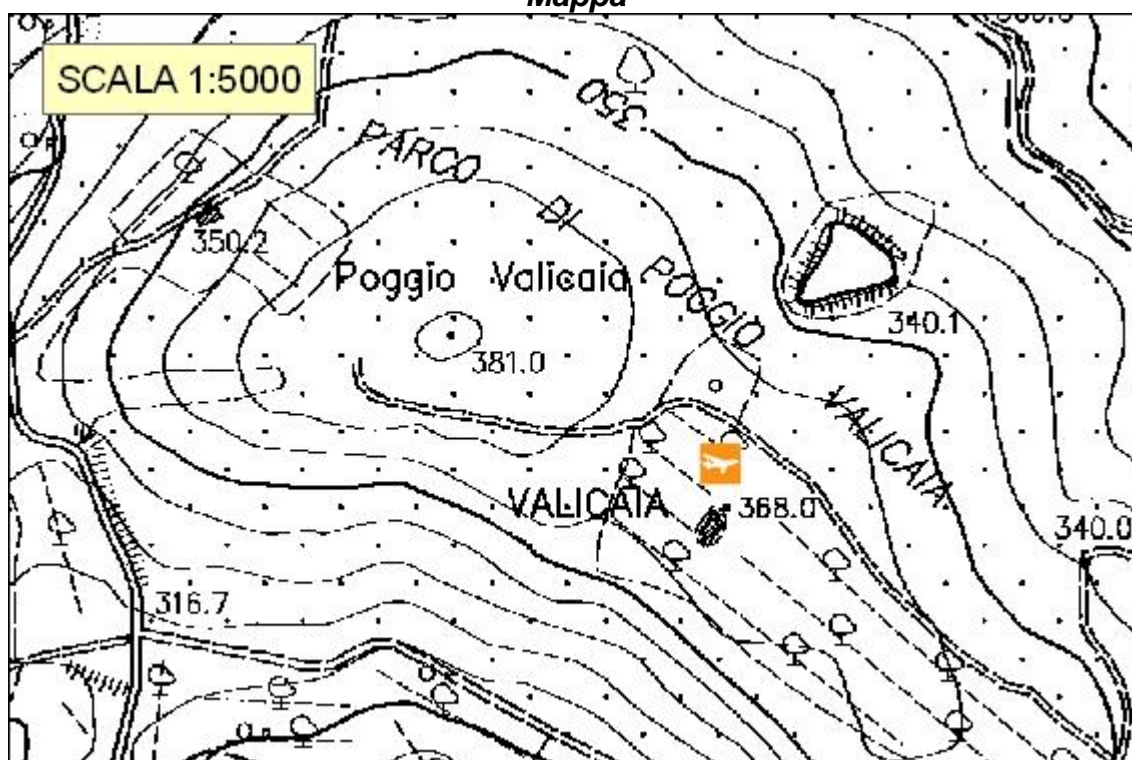
Coord. Nord: 4842519

Pavimentazione: cemento

Note: Piattaforma per elicotteri

L'area ricade in P.F.1

Mappa



ELISUPERFICIE 06 San Vincenzo a Torri
(Codice: Sc. 06)

Località: SAN VINCENZO A TORRI

Indirizzo: VIA EMPOLESE

Strade di accesso: Via Empolese

Coord. Est: 1669149

Coord. Nord: 4840320

Pavimentazione: erba

Note: Campo Sportivo

Mappa



ELISUPERFICIE 07. Vingone
(Codice: Sc. 07)

Località: VINGONE

Indirizzo: VIA DELLA COPERAZIONE, 2

Strade di accesso: Via Masaccio – Via G. Pacchi – Via della Coperazione – Via di Triozzi

Coord. Est: 1675306

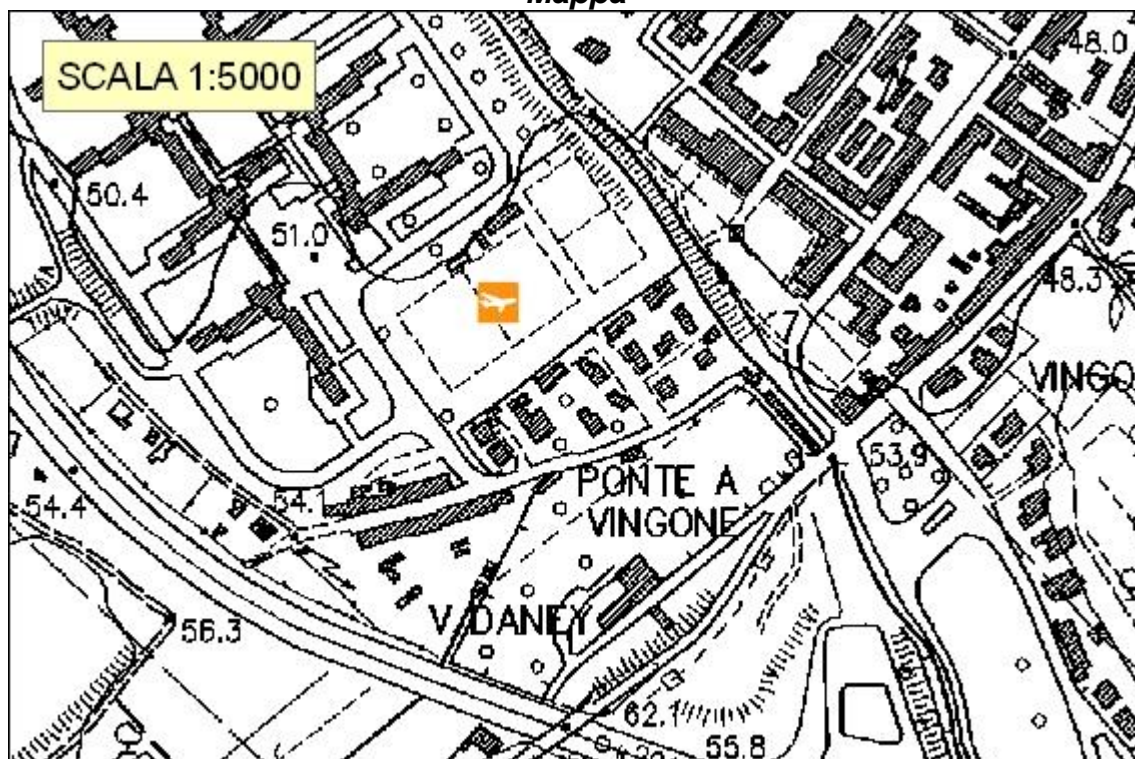
Coord. Nord: 4846095

Pavimentazione: erba

Note: Campo sportivo

L'area ricade in P.I.4

Mappa



TAVARNELLE VAL DI PESA

ELISUPERFICIE 01 - Tavarnelle via IV novembre (Codice: Ta. 01)

Località: TAVARNELLE VAL DI PESA

Indirizzo: VIA IV NOVEMBRE

Strade di accesso: S.P. 49

Responsabile: Reperibile comunale

Tel.Responsabile: 3357601188

Coord. Est: 1.675.165

Coord. Nord: 4.825.216

Pavimentazione: asfalto

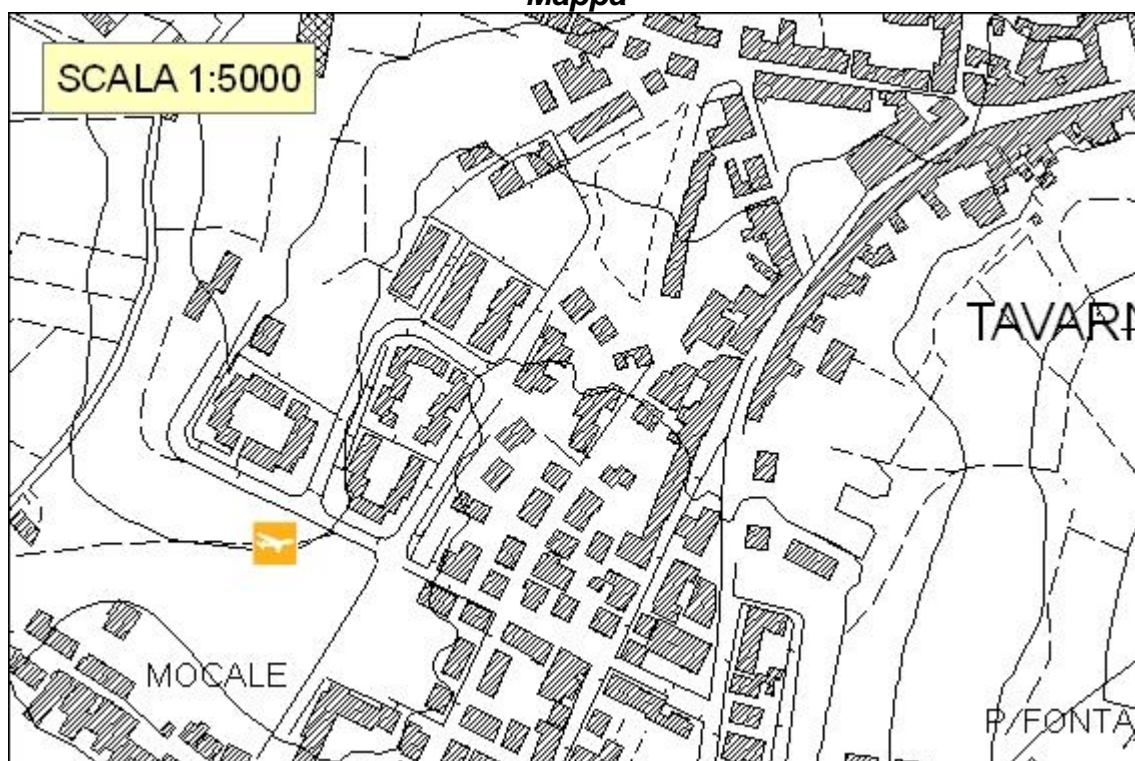
Note: Ricezione ponte pc e viabilità buona

"Parco del Mocale"

Area illuminata e asfaltata in parte

Parco pubblico + parcheggio

Mappa



ELISUPERFICIE 02 - Tavarnelle S.R. 2
(Codice: Ta. 02)

Località: TAVARNELLE VAL DI PESA

Indirizzo: S.R. 2 CASSIA, KM 266,200

Strade di accesso: S.R. 2 CASSIA E S.P. 101 S. DONATO IN POGGIO

Responsabile: Reperibile comunale

Tel.Responsabile: 3357601188

Coord. Est: 1.676.094

Coord. Nord: 4.825.656

Pavimentazione: erba e asfalto

Note: Ricezione ponte pc e viabilità buona

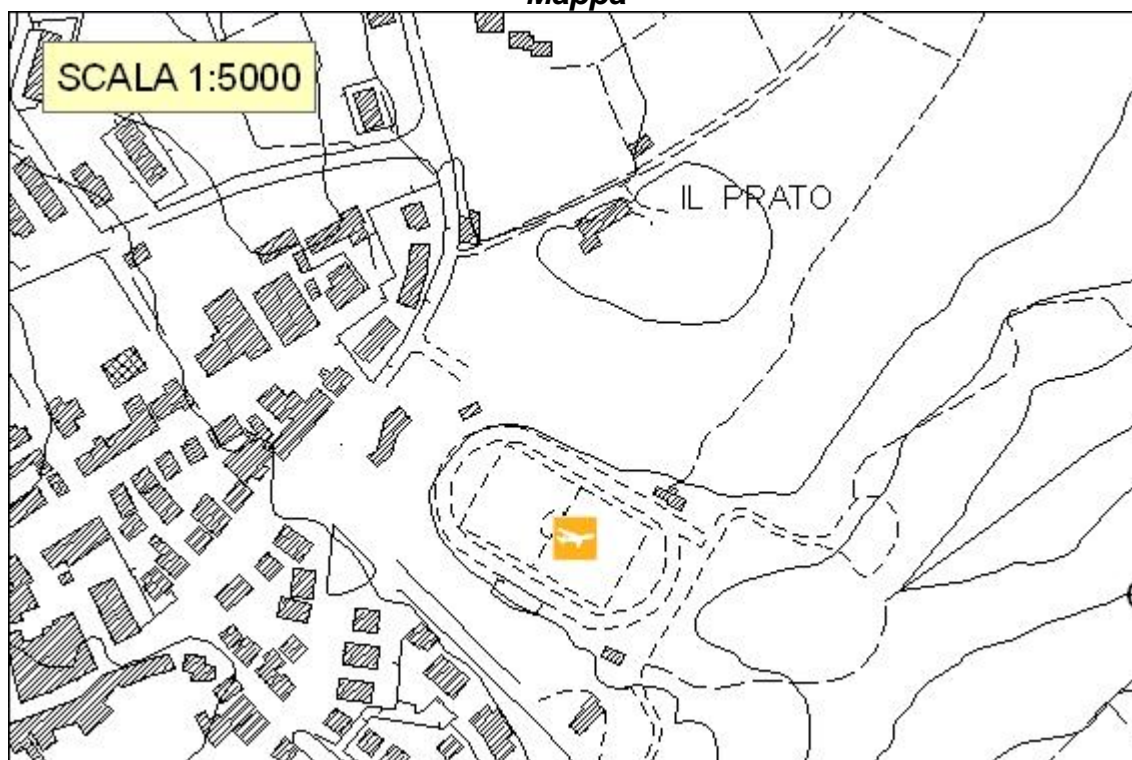
Possibilità atterraggio elicotteri anche nel vicino "Porto Aerostatico del Chianti", loc. "I Chiostrini" (s.p. 101 km 1+200)

L'area ricade in P.F.2

Area illuminata e asfaltata in parte

Campo sportivo

Mappa



ELISUPERFICIE 03 - Sambuca (Codice: Ta. 03)

Località: SAMBUCA

Indirizzo: S.P. 94 CHIANTIGIANA KM 2.5

Strade di accesso: S.P. 94 CHIANTIGIANA

Coord. Est: 1.678.912

Coord. Nord: 4.826.991

Pavimentazione: asfalto

Note: Area del 118 recintata

Adiacente a campo base V.V.F. e ad area di ricovero scoperta (Tavarnelle 05)

Mappa

